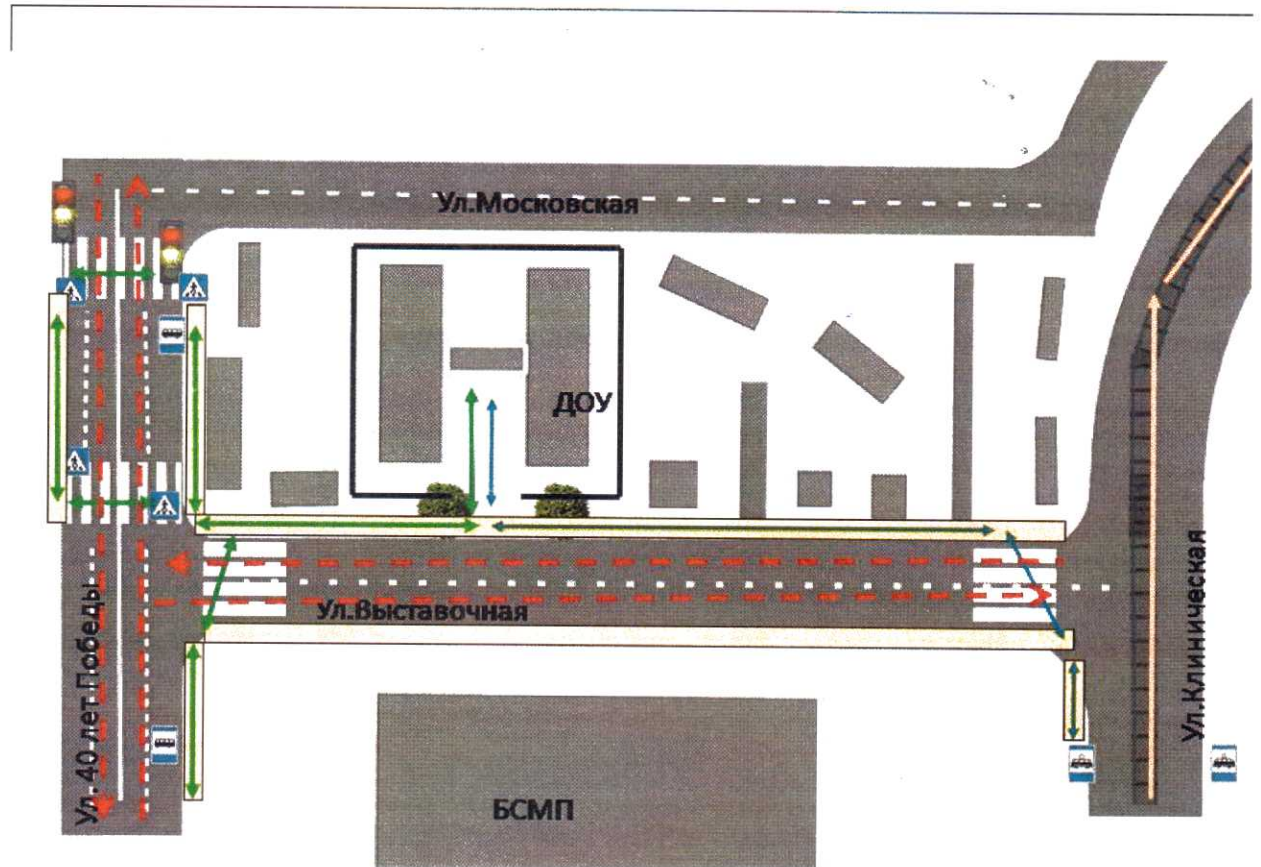


I. План-схемы образовательной организации

1. Район расположения образовательной организации, пути движения транспортных средств и детей (обучающихся)



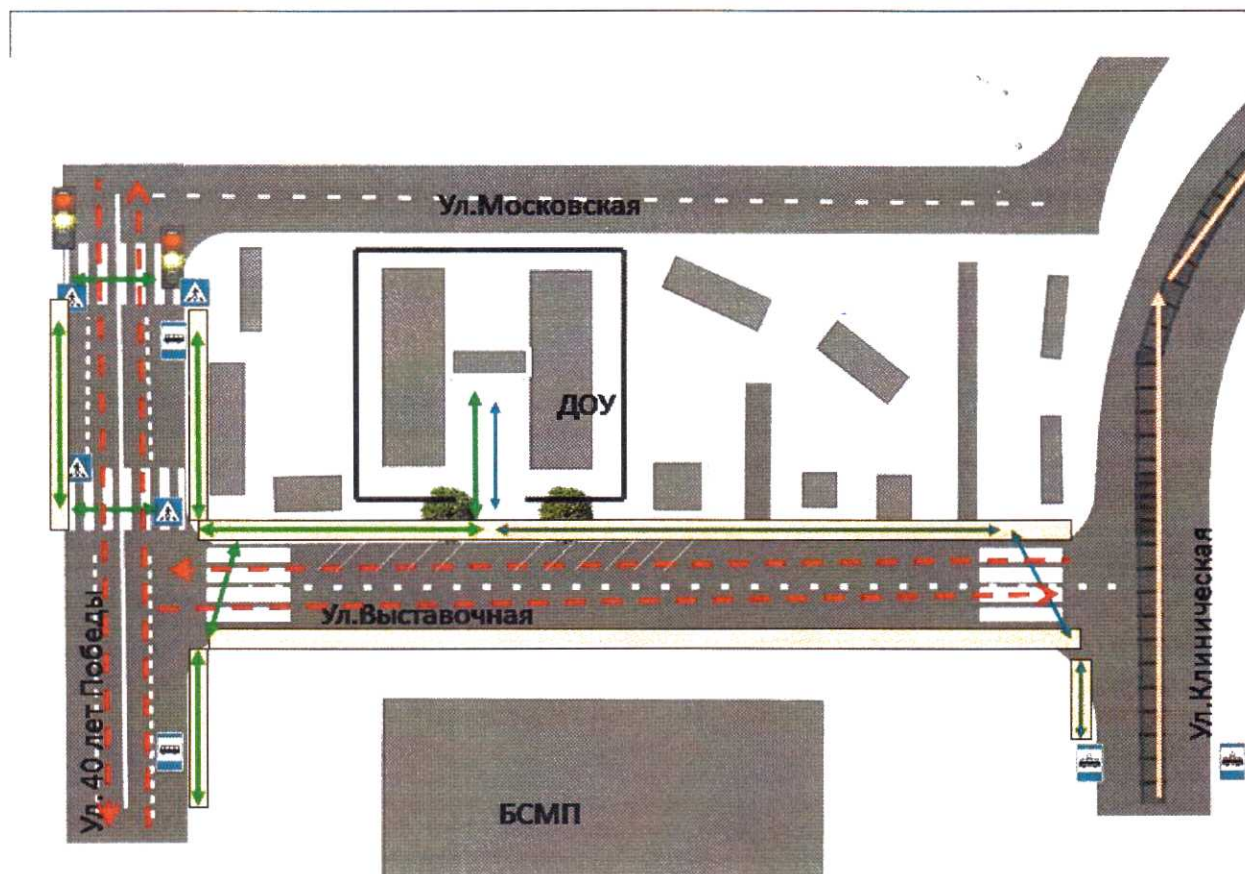
-направление движения трамвая

-направление движения автотранспорта

-направление движения воспитанников

-направление движения воспитанников от трамвайных остановок

2. Схема организации дорожного движения в непосредственной близости от образовательной организации с размещением соответствующих технических средств организации дорожного движения, маршрутов движения детей и расположения парковочных мест



место остановки автобуса или троллейбуса



место остановки трамвая

-направление движения трамвая

-направление движения автотранспорта

-направление движения воспитанников

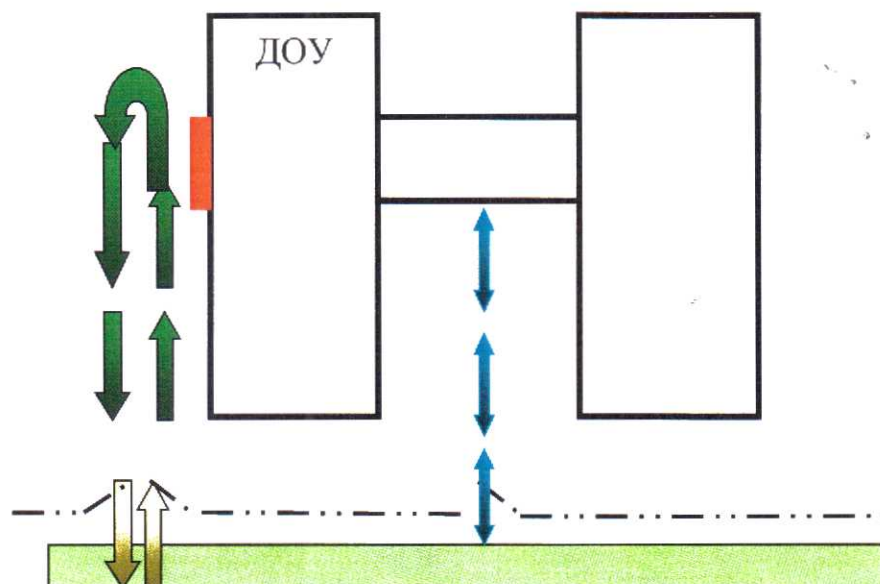
-направление движения воспитанников от трамвайных остановок







пешеходный переход

Трогуар -

3. Пути движения транспортных средств к местам разгрузки/погрузки и рекомендуемые безопасные пути передвижения детей по территории образовательной организации



-  - тротуар
-  - въезд/выезд грузовых транспортных средств
-  - движение детей и подростков на территории ДОУ
-  - место разгрузки/погрузки